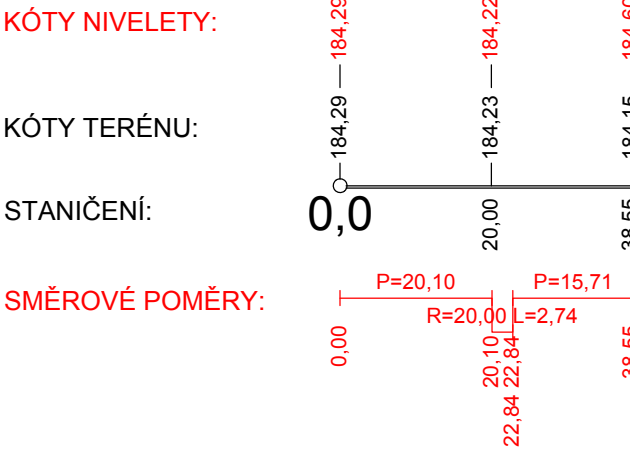
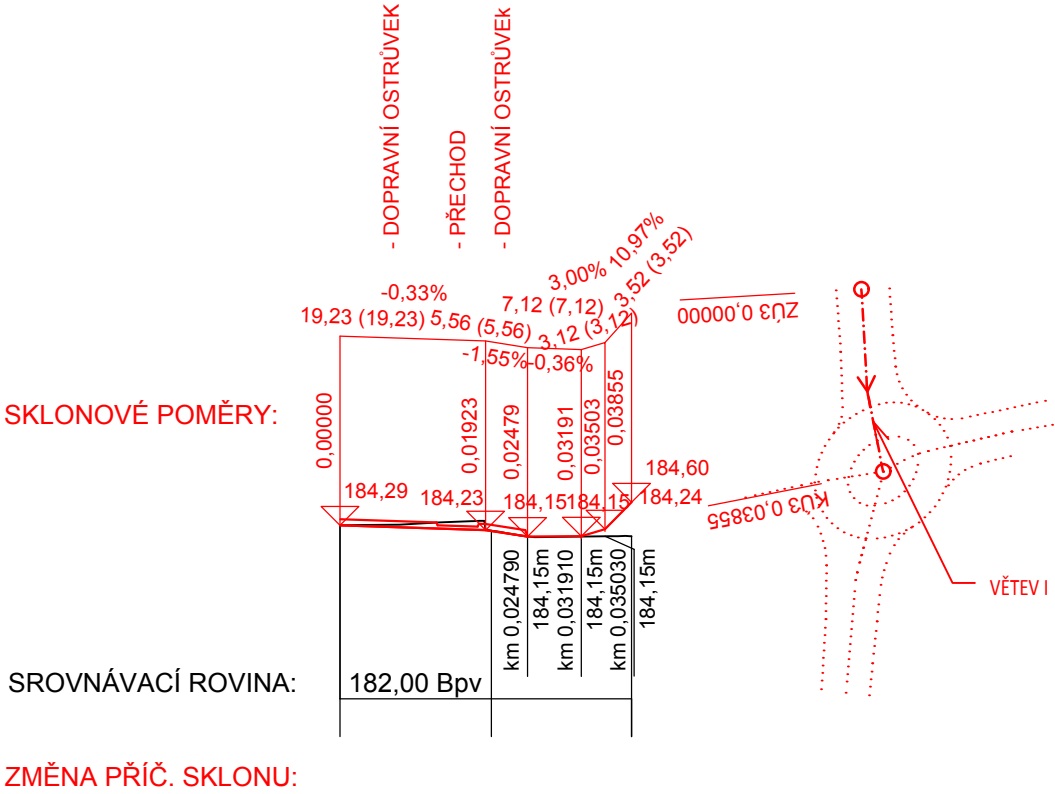


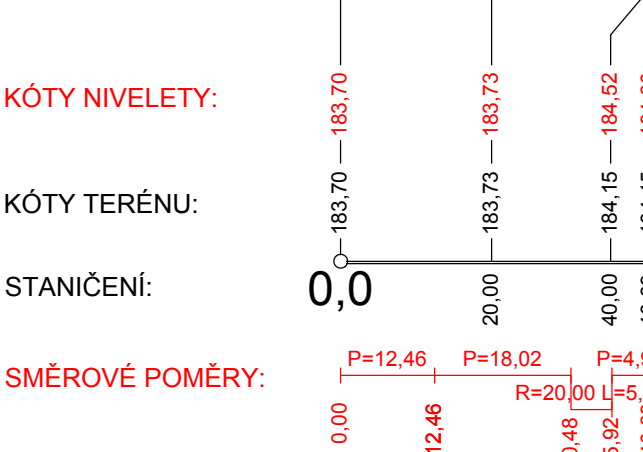
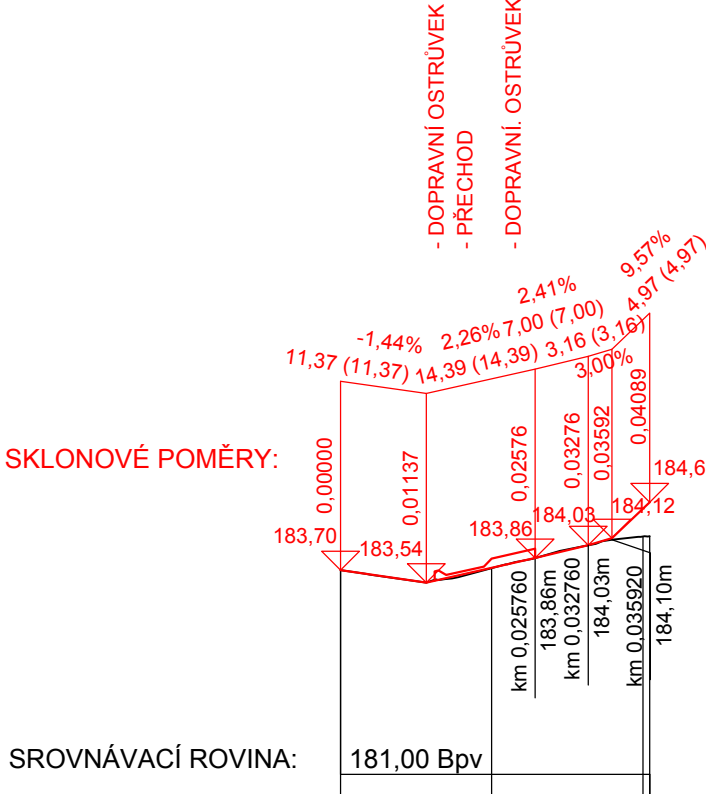
Podrobný podélný profil č. 3 - VĚTEV I  
M 1:1000/100  
Rozsah: km 0,00000 - km 0,03855

KRAJ:	JIHOMORAVSKÝ
KATASTRÁLNÍ ÚZEMÍ:	ŽIDLOCHOVICE (796701)
PARCELY:	viz. PRŮVOD. ZPRÁVA
DRUH POZEMKŮ:	viz. PRŮVOD. ZPRÁVA



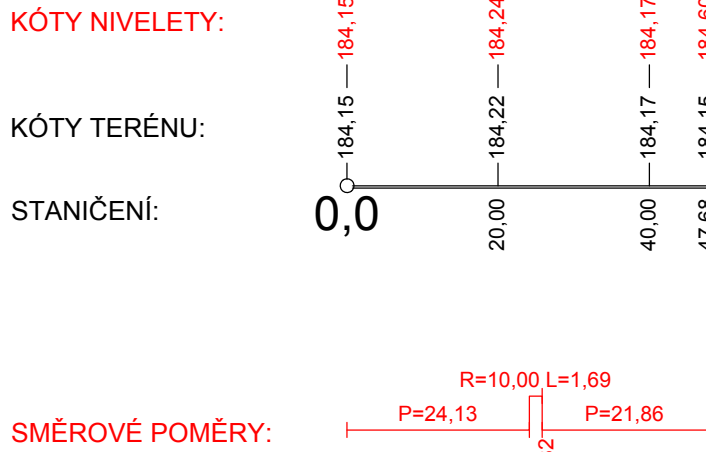
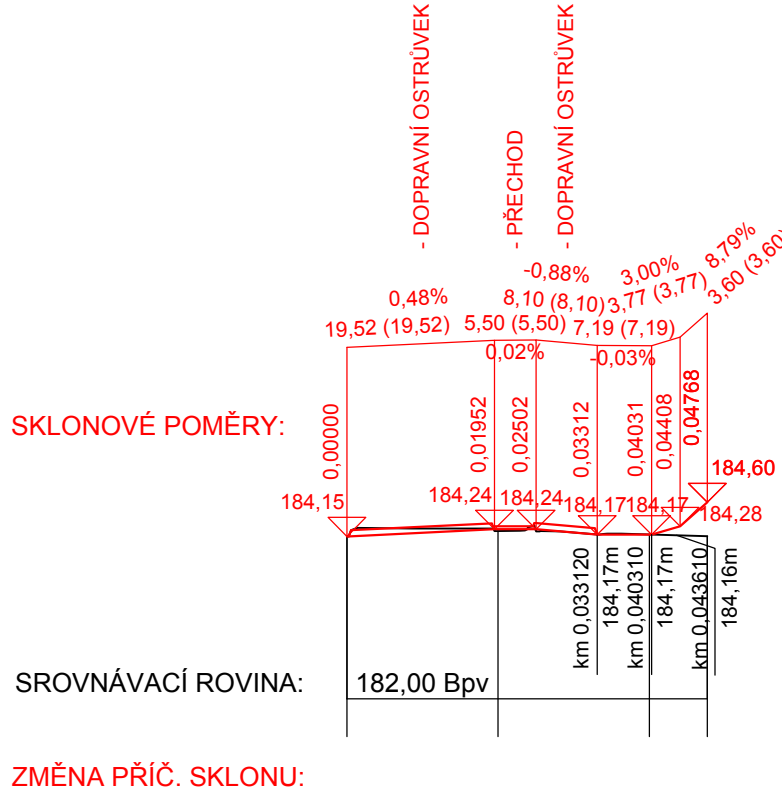
Podrobný podélný profil č. 4 - VĚTEV II  
M 1:1000/100  
Rozsah: km 0,00000 - km 0,04089

KRAJ:	JIHOMORAVSKÝ
KATASTRÁLNÍ ÚZEMÍ:	ŽIDLOCHOVICE (796701)
PARCELY:	viz. PRŮVODNÍ ZPRÁVA
DRUH POZEMKŮ:	viz. PRŮVODNÍ ZPRÁVA



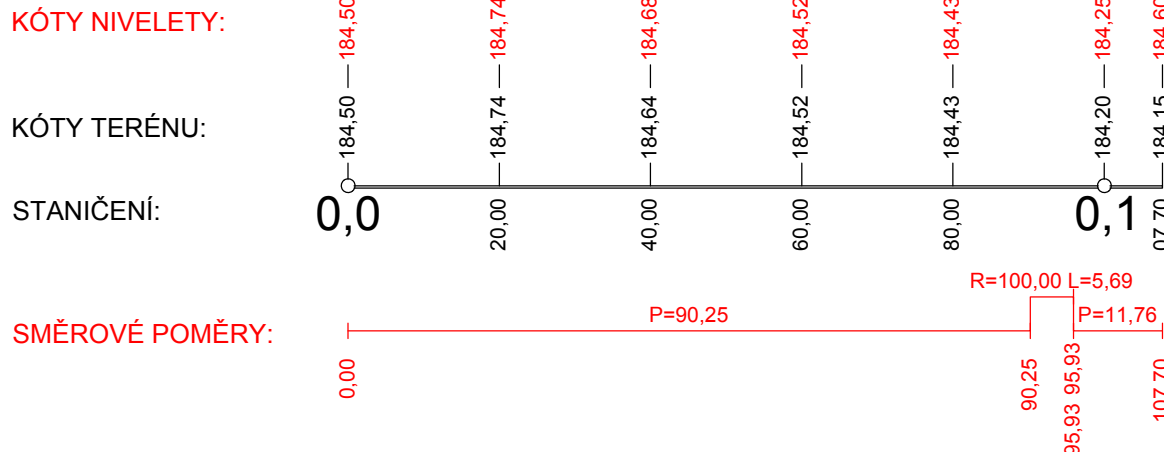
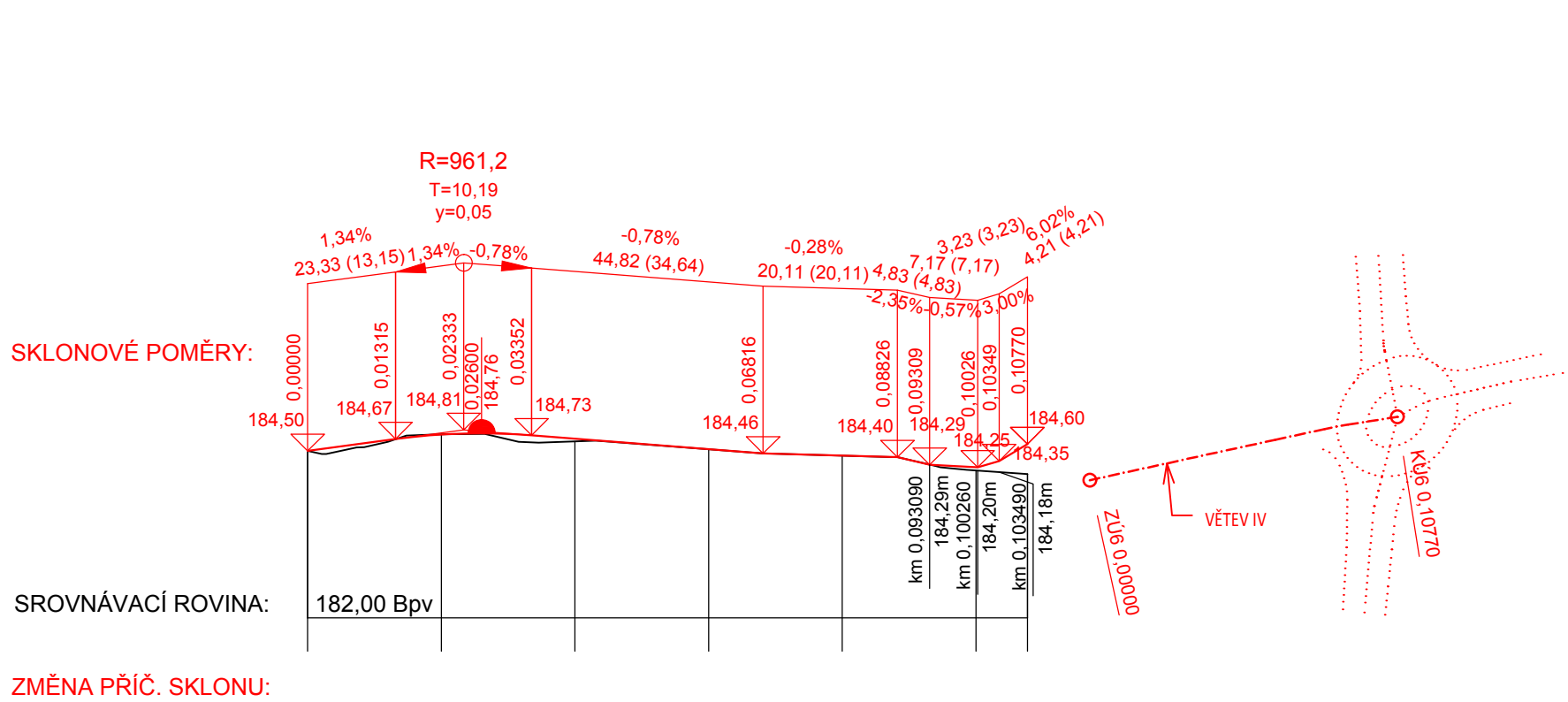
Podrobný podélný profil č. 5 - VĚTEV III  
M 1:1000/100  
Rozsah: km 0,00000 - km 0,04768

KRAJ:	JIHOMORAVSKÝ
KATASTRÁLNÍ ÚZEMÍ:	ŽIDLOCHOVICE (796701)
PARCELY:	viz. PRŮVODNÍ ZPRÁVA
DRUH POZEMKŮ:	viz. PRŮVODNÍ ZPRÁVA



Podrobný podélný profil č. 6 - VĚTEV IV  
M 1:1000/100  
Rozsah: km 0,00000 - km 0,10770

KRAJ:	JIHOMORAVSKÝ
KATASTRÁLNÍ ÚZEMÍ:	ŽIDLOCHOVICE (796701)
PARCELY:	viz. PRŮVODNÍ ZPRÁVA
DRUH POZEMKŮ:	viz. PRŮVODNÍ ZPRÁVA



OBJEDNATEL	MĚSTO ŽIDLOCHOVICE, MASARYKOVA 100,66701 ŽIDLOCHOVICE	STUPEŇ DOKUMENTACE <b>PDPS</b>
HLAVNÍ INŽENÝR PROJEKTU	ING. PETR VALIHRACH	
ZODPOVĚDNÝ PROJEKTANT	ING. PETR VALIHRACH	
VYPRACOVAL	ING. TOMÁŠ ANDRLE	
NÁZEV STAVBY	OKRUŽNÍ KŘÍŽOVATKA II/416, II/425 ŽIDLOCHOVICE	ZAK. ČÍSLO 22010
NÁZEV OBJEKTU	SO 101 - OKRUŽNÍ KŘÍŽOVATKA	DATUM DUBEN 2024
NÁZEV PŘÍLOHY	PODÉLNÝ PROFIL	FORMÁT 4 x A4
		MĚŘÍTKO 1:1000/100
		POŘ. ČÍSLO SOUPRAVA
		<b>3.2</b>

D-SO101